



ที่ ปจ ๐๐๑๙ /ว ๔๕๒๐

ศาลากลางจังหวัดปราจีนบุรี
ถนนสุวินทวงศ์ ปจ ๒๕๒๓๐

๑ ธันวาคม ๒๕๖๔

เรื่อง ขอบความอนุเคราะห์ดำเนินการบันทึกค่าพิกัดตำแหน่งที่ตั้งของหมู่บ้าน Online Rail - Time

เรียน นายอำเภอทุกอำเภอ

สิ่งที่ส่งมาด้วย ๑. คู่มือการใช้งานโปรแกรมบันทึกค่าพิกัดระบุตำแหน่งที่ตั้งของหมู่บ้าน จำนวน ๑ ฉบับ
๒. ช่องทางการให้บริการบันทึกค่าพิกัดตำแหน่งที่ตั้งของหมู่บ้าน Online จำนวน ๑ ฉบับ

ด้วยกรมการพัฒนาชุมชน ได้ดำเนินงานโครงการจัดหาโปรแกรมระบบการวิเคราะห์และจัดการข้อมูลเพื่อการพัฒนาชุมชนและได้จัดทำซอฟต์แวร์ระบบวิเคราะห์และจัดการข้อมูลเพื่อการพัฒนาชุมชนสำหรับบริการจัดการข้อมูลสารสนเทศในรูปแบบออนไลน์ (Real-Time Processing) สนับสนุนการทำงานเชิงพื้นที่ (Geographic Information System : GIS) ที่มีประสิทธิภาพ และมีความปลอดภัย สามารถออกแบบตามความต้องการของผู้ใช้ รองรับเทคโนโลยีสมัยใหม่ สามารถเข้าถึงข้อมูลผ่านอุปกรณ์ เช่น คอมพิวเตอร์ PC, Notebook, Tablet และ Smart Phone เชื่อมโยงฐานข้อมูลกับหน่วยงานภาครัฐ ซึ่งในปัจจุบันฐานข้อมูลตำแหน่งที่ตั้งของหมู่บ้านอาจมีการเปลี่ยนแปลงไปทำให้ฐานข้อมูลค่าพิกัดระบุตำแหน่งที่ตั้งของหมู่บ้านไม่เป็นปัจจุบัน

เพื่อให้การโครงการจัดหาโปรแกรมระบบการวิเคราะห์และจัดการข้อมูลเพื่อการพัฒนาชุมชนและได้จัดทำซอฟต์แวร์ระบบวิเคราะห์และจัดการข้อมูลเพื่อการพัฒนาชุมชนสำหรับบริการจัดการข้อมูลสารสนเทศในรูปแบบออนไลน์ (Real-Time Processing) และสนับสนุนการทำงานเชิงพื้นที่ (Geographic Information System : GIS) ให้มีฐานข้อมูลค่าพิกัดระบุตำแหน่งที่ตั้งของหมู่บ้านที่ถูกต้องและเป็นปัจจุบัน ขอให้ท่านมอบหมายให้สำนักงานพัฒนาชุมชนดำเนินการ ดังนี้

- ๑) มอบหมายให้นักวิชาการพัฒนาชุมชนอำเภอที่รับผิดชอบงานด้านสารสนเทศดำเนินการ ศึกษาและทำความเข้าใจการใช้งานโปรแกรมบันทึกค่าพิกัดตำแหน่งที่ตั้งของหมู่บ้าน (สิ่งที่ส่งมาด้วย ๑)
- ๒) ให้สำนักงานพัฒนาชุมชนอำเภอ เผยแพร่ ประชาสัมพันธ์ สร้างความรู้ ความเข้าใจกับ ผู้บันทึก ในการบันทึกค่าพิกัดตำแหน่งที่ตั้งในระดับหมู่บ้าน และดำเนินการให้มีการใช้งานระบบบันทึกค่าพิกัดระบุตำแหน่งที่ตั้งของหมู่บ้าน ผ่านช่องทางการให้บริการบันทึกค่าพิกัดตำแหน่งที่ตั้งของหมู่บ้าน Online (ตามสิ่งที่ส่งมาด้วย ๒) ให้แล้วเสร็จภายในวันศุกร์ที่ ๒๔ ธันวาคม ๒๕๖๔

จึงเรียนมาเพื่อพิจารณา

ขอแสดงความนับถือ

(นายอนุชิต สังขสุวรรณ)

รองผู้ว่าราชการจังหวัด ปฏิบัติราชการแทน

ผู้ว่าราชการจังหวัดปราจีนบุรี

สำนักงานพัฒนาชุมชนจังหวัด

กลุ่มงานสารสนเทศการพัฒนาชุมชน

โทร./โทรสาร. ๐-๓๗๔๕-๕๐๑๓




คู่มือการใช้งานโปรแกรมบันทึกค่าพิกัดระบุตำแหน่งที่ตั้งของหมู่บ้าน

1.

ใส่ข้อมูลตามพื้นที่

ภาค, จังหวัด, อำเภอ, ตำบล, หมู่บ้าน



2.

เลือกพิกัดแผนที่

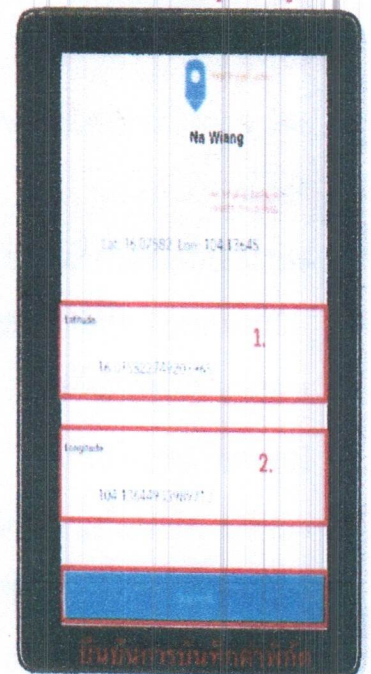
โปรแกรมจะแสดงตำแหน่งที่อยู่



3.


แสดงค่า/บันทึกพิกัด

โปรแกรมแสดง (ละติจูด ลองจิจูด)



หมายเหตุ : ๑. หากมีข้อสงสัยสามารถสอบถามเพิ่มเติมได้ที่ นายเสนาะ แสงมณี ตำแหน่งนักวิชาการพัฒนาชุมชนชำนาญการ หมายเลขโทรศัพท์ ๐๘๑-๘๘๖-๒๕๐๕ ผู้ประสานงานสำหรับใช้จากระบบ ๒. สังเกตพิกัดแผนที่ โดยดูจากสถานที่สำคัญที่บ่งบอกตำแหน่งของหมู่บ้าน/ชุมชน เช่น ถนน แหล่งน้ำ หลังคาเรือน วัด โรงเรียน เป็นต้น เพื่อความถูกต้องของตำแหน่ง

ช่องทางการให้บริการบันทึกค่าพิักัดตำแหน่งที่ตั้งของหมู่บ้าน



สแกน QR Code เพื่อเข้าใช้งานระบบจัดเก็บพิักัดหมู่บ้าน

หมายเหตุ หากมีข้อสงสัย สามารถสอบถามเพิ่มเติมได้ที่ กลุ่มงานวิเคราะห์ข้อมูลสารสนเทศชุมชน
ศูนย์สารสนเทศเพื่อการพัฒนาชุมชน หมายเลขโทรศัพท์ ๐ ๒๑๔๑ ๖๒๘๔
หรือ นายเสนาะ แสงมณี ตำแหน่งนักวิชาการพัฒนาชุมชนชำนาญการ
หมายเลขโทรศัพท์ ๐๘๑-๔๙๖-๒๕๐๕